

Městský úřad Příbor

Stavební úřad

742 58 Příbor, náměstí Sigmunda Freuda 19

10 6974 6191

O B E C N Í Ú Ř A D		Čís. dop.
P E T Ř A V A L D, okr. Nový Jičín		
Došlo: 6.1.2012		Zpracov.
C.č.: 12/2012		5. M90
Průběh: -	Přil.: 3	Ukl. znak
		62.1 624
		1/15 4/3

VÁŠ DOPIS

ZE DNE:

Č.J.: 3/2012/SÚ&70/2012/Han

VYŘIZUJE: Ing. Pavel Hanzelka

TELEFON: 556 455 460

E-MAIL: staveb@pribor-mesto.cz

DATUM: 04.01.2012

Dle rozdělovníku

O Z N Á M E N Í

ZAHÁJENÍ ÚZEMNÍHO ŘÍZENÍ O UMÍSTĚNÍ STAVBY, POZVÁNÍ K VEŘEJNÉMU ÚSTNÍMU JEDNÁNÍ A SEZNÁMENÍ S PODKLADY VEŘEJNOU VYHLÁŠKOU

Dne 21. 12. 2011 podala právnická osoba Řízení letového provozu ČR, s.p., Navigační 787, 252 61 Jeneč, IČ: 497 10 371, kterou zastupuje na základě plné moci společnost SITEL s.r.o., se sídlem Baarova 957/15, Praha 4, IČ: 447 97 320, žádost o vydání územního rozhodnutí o umístění stavby „**Rozšíření optické a VN sítě, Letiště Ostrava - Mošnov**“ na pozemcích parc.č. 1357/3, st. 384, 1357/2, st. 383, 1357/4, 822/7 v k.ú. Mošnov, na pozemcích parc.č. 410/3, 410/2, 410/1, st. 207/2, st. 207/1 v k.ú. Albrechtický a na pozemku parc.č. 1006/2 v k.ú. Hartý.

Jedná se o liniovou stavbu zahrnující trasu s uložením ochranných trubek HDPE pro optický kabel OK a zároveň připojení objektu vysílacího střediska kabelem VN 22 kV.

Dnem podání bylo zahájeno územní řízení o umístění stavby.

Stavební úřad MÚ Příbor, jako stavební úřad příslušný podle § 13 odst. 1 písm. f) zákona č. 183/2006 Sb., o územním plánování a stavebním řádu (stavební zákon), ve znění pozdějších předpisů, oznamuje v souladu s ustanovením § 87 odst. 1 stavebního zákona zahájení územního řízení o umístění stavby dotčeným orgánům a účastníkům řízení a současně nařizuje k projednání žádosti veřejné ústní jednání na den

úterý 07. 02. 2012 v 9,30 hod.

se schůzkou pozvaných v zasedací místnosti Stavebního úřadu Příbor.

Do podkladů pro rozhodnutí lze nahlédnout přede dnem ústního jednání na stavebním úřadě MÚ v Příboře (Po, St 8,00-11,00 a 12,00-17,00 hod., Út, Čt 8,00-11,00 a 12,00-14,00 hod.) a při ústním jednání.

Závazná stanoviska dotčených orgánů, námitky účastníků řízení a připomínky veřejnosti musí být uplatněny nejpozději při veřejném ústním jednání, jinak se k nim nepřihlíží.

K závazným stanoviskům a námitkám k věci, o kterých bylo rozhodnuto při vydání územního nebo regulačního plánu, se nepřihlíží.

Účastník řízení ve svých námitkách uvede skutečnosti, které zakládají jeho postavení jako účastníka řízení a důvody podání námitek; k námitkám, které nesplňují uvedené požadavky, se nepřihlíží.

Obec uplatňuje v územním řízení námitky k ochraně zájmů obce a zájmů občanů obce. Osoba,

Digitálně podepsal Ing. Pavel Hanzelka
Datum: 04.01.2012 12:28:15 +01:00

kteřá je účastníkem řízení podle § 85 odst. 2 písm. a), b) a d), může uplatňovat námitky proti projednávanému záměru v rozsahu, jakým je její právo přímo dotčeno. Osoba, která je účastníkem řízení podle § 85 odst. 2 písm. c) stavebního zákona, může v územním řízení uplatňovat námitky, pokud je projednávaným záměrem dotčen veřejný zájem, jehož ochranou se podle zvláštního právního předpisu zabývá.

Nechá-li se některý z účastníků řízení zastupovat, předloží jeho zástupce zdejšímu stavebnímu úřadu písemnou plnou moc.

Účastníci mají právo vyjádřit v řízení své stanovisko. Pokud o to požádají, poskytne jim správní orgán informace o řízení.

Ve smyslu ustanovení § 36 odst. 3. zákona č. 500/2004 Sb., správní řád, ve znění pozdějších předpisů, se účastníci řízení mohou po ukončení veřejného ústního jednání dne 07. 02. 2012 a následující pracovní dny 08. 02. 2012 až 09. 02. 2012 vyjádřit k podkladům rozhodnutí v kanceláři stavebního úřadu MÚ Příbor, Freudova 118 (Út a Čt 8-11 a 12-14 hod. a Po a St 8-11 a 12-17 hod.).

Žadatel dle § 87 odst. 2 stavebního zákona zajistí, aby informace o jeho záměru a o tom, že podal žádost o vydání územního rozhodnutí, byla bezodkladně poté, co bylo nařízeno veřejné ústní jednání, vyvěšena na veřejně přístupném místě v místě a okolí stavby, a to do doby veřejného ústního jednání. Součástí informace budou kopie tohoto oznámení a výkres situace na podkladu katastrální mapy, který tvoří součást předložené dokumentace stavby. Pokud žadatel uvedenou povinnost nesplní, stavební úřad nařídí opakované veřejné ústní jednání.

„otisk úředního razítka“

Ing. Pavel H a n z e l k a
vedoucí stavebního úřadu

Příloha:

- Návrh nové úložné trasy v katastrální mapě č.v. 3
- Návrh nové úložné trasy v katastrální mapě č.v. 4
- Návrh nové úložné trasy v katastrální mapě č.v. 5

Rozdělovník:**Účastníci řízení:**

(dle ustanovení § 85 odst. 1 stavebního zákona - doporučeně na doručenkou)

Řízení letového provozu ČR, s.p., Navigační 787, 252 61 Jeneč, kterou zastupuje na základě plné moci společnost SITEL s.r.o., se sídlem Baarova 957/15, Praha 4

- Obec Mošnov, Mošnov 175, 742 51 Mošnov
- Obec Petřvald, Petřvald 175, 742 60 Petřvald u Nového Jičína
- Obec Albrechtíčky, Albrechtíčky 131, 742 55 Albrechtíčky

(dle ustanovení § 85 odst. 2 stavebního zákona - veřejnou vyhláškou):

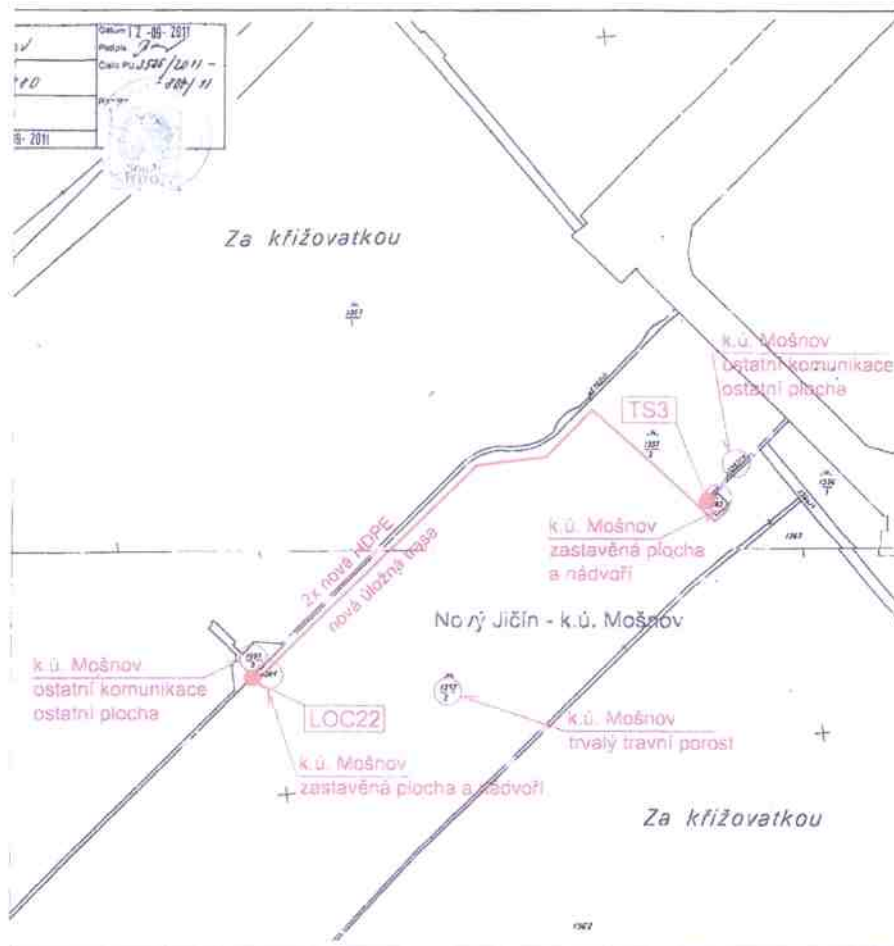
- Moravskoslezský kraj, 28 října 2771/117, 702 00 Ostrava – Mor. Ostrava
- Letiště Ostrava, a. s., Letiště Ostrava č.p. 401, 742 51 Mošnov
- Společnost pro využití letiště Ostrava – Mošnov, 742 51 Mošnov
- VUSS Brno, Svatoplukova 84, 662 10 Brno
- Telefónica O2 Czech Republic, a. s., Za Brumlovkou 266/2, 140 22 Praha
- Miramo s.r.o., Albrechtíčky 69, 742 55 Albrechtíčky
- Řízení letového provozu ČR, s. p., Navigační 787, 252 61 Jeneč

Dotčené orgány: (doporučeně na doručenkou)

- MÚ Kopřivnice, odbor ŽPZ, Štefánikova 1163, 742 21 Kopřivnice
- MÚ Kopřivnice, Odbor stavebního řádu, územního plánování a památkové péče, Štefánikova 1163, 742 21 Kopřivnice
- MÚ Bílovec, Odbor životního prostředí a územního plánování, 17. listopadu 411, 743 01 Bílovec
- MÚ Studénka, Odbor stavebního řádu a územního plánování, nám. Republiky 762, 742 13 Studénka - Butovice
- Agentura ochrany přírody a krajiny, CHKO Poodří, ul. 2 května 1, 742 13 Studénka
- Úřad pro civilní letectví ČR, řízení letového provozu, Letiště Ruzyně, 160 08 Praha


- Správce úřední desky:**
- Městský úřad Příbor, náměstí Sigmunda Frída 19, 742 58 Příbor
 - Obecní úřad Mošnov, Mošnov 175, 742 51 Mošnov
 - Obecní úřad Petřvald, Petřvald 175, 742 60 Petřvald u Nového Jičína
 - Obecní úřad Albrechtíčky, Albrechtíčky 131, 742 55 Albrechtíčky

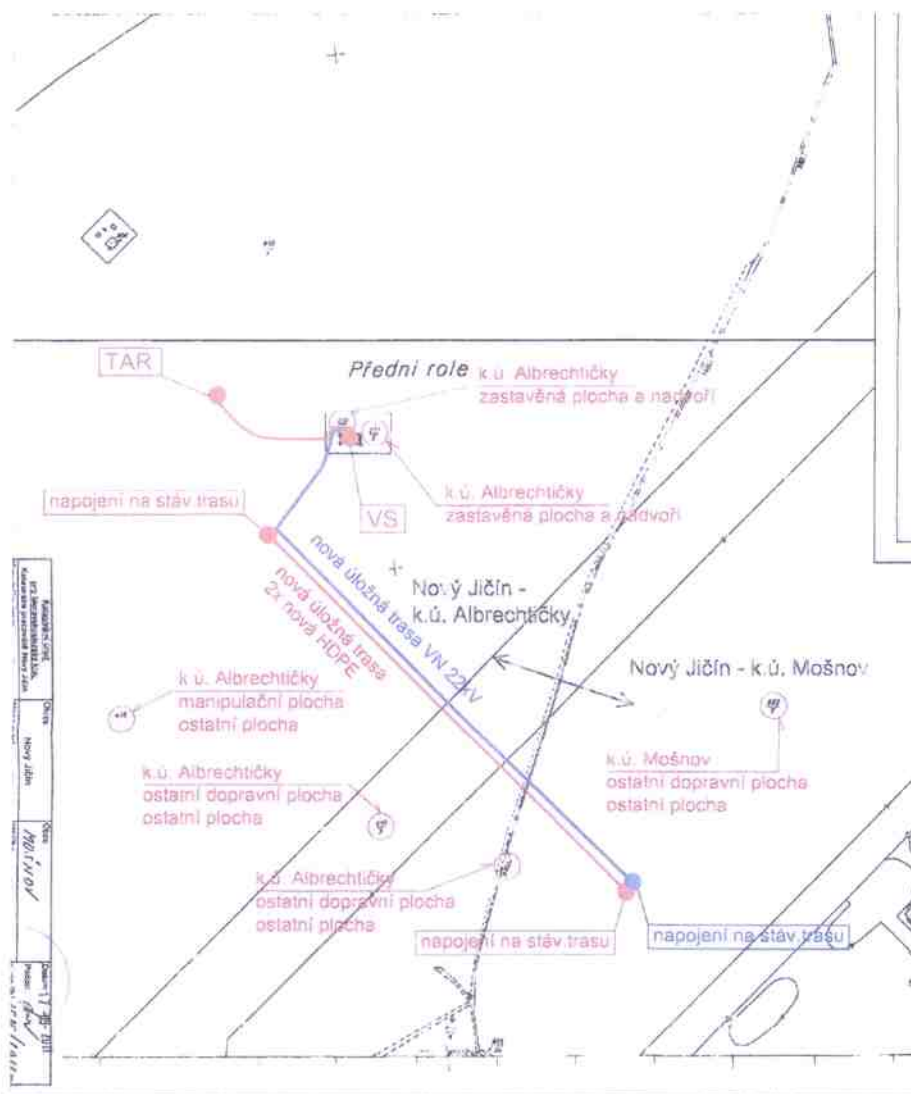
Přílohy:



Nová úložná trasa



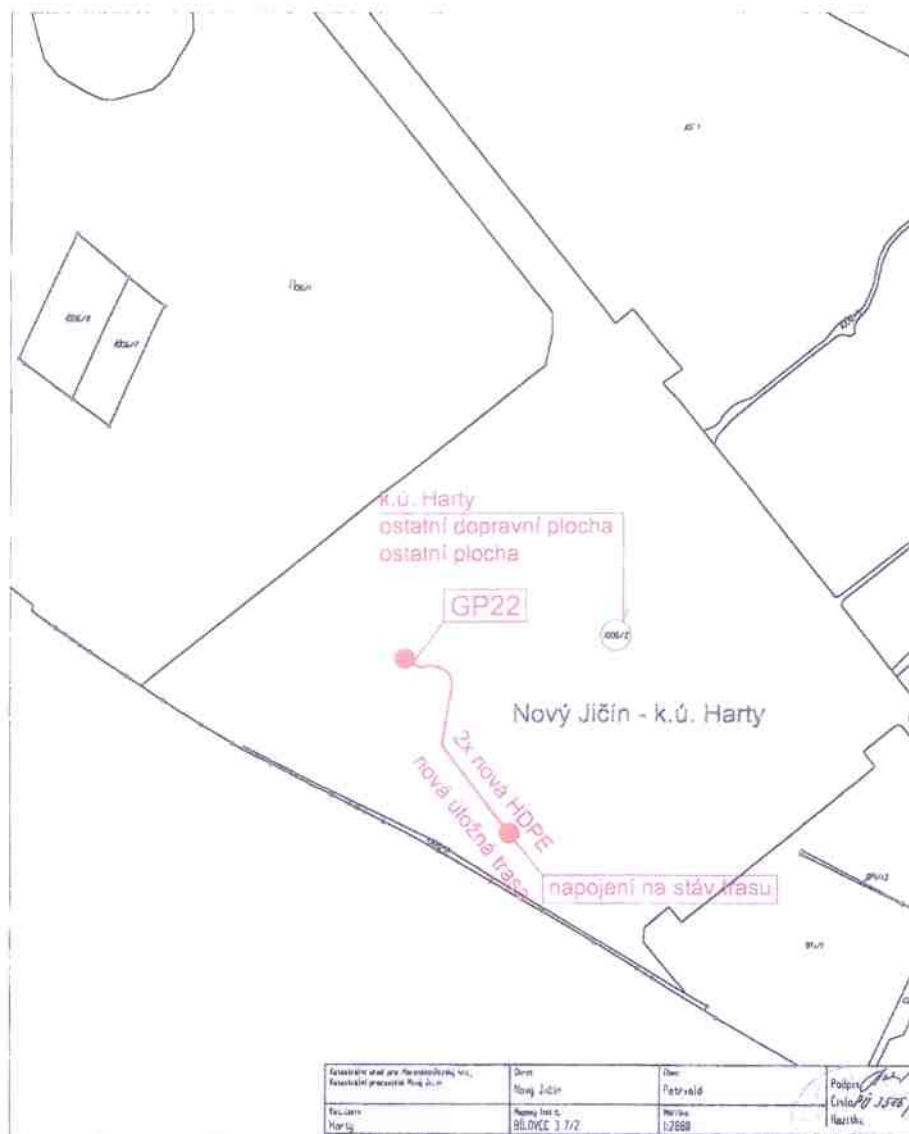
PROJEKTANT	KONTROLA	KONTROLA	 VGH-HEIM CONSULTING PRAG Ing. Petr Václavík, Ph.D. Ing. Petr Václavík, Ph.D.	
Ing. Janek	Ing. Janek	Ing. Janek		
PROJEKT	Řízení úložného provozu ČL, s.p., Navigační 767		FORMÁT	A3
MÍSTO STAVBY	Ostrava - Mošnov		DATA	13/2011
AKCE	Rozšíření optické a VN sítě, Letiště Ostrava - Mošnov		VL	PO JIN. ÚH
			POŠTOV	12000
			Č. ZÁKAZY	131453000
			ČÍSLO KOPIE	3
NÁZEV VÝKRESU:	Návrh nové úložné trasy v kázanosti měst			



Nová úložná trasa

PROJEKTANT	KRESEL	KONTROLA	
Ing. Petr	Ing. Proch	Ing. Proch	
INVESTOR: Ředitelství železnic, a.s., Náměstí 787 MÍSTO STAVBY: Ostrava - Mošnov AKCE: Rozšíření optické s VN sítě, Letiště Ostrava - Mošnov			
NÁZEV VÝKRESU: Nová úložná trasa v katastrální mapě			

SITEL, s.r.o.	
FORMÁT: A3	DATUM: 12/2011
ČÍSLO: PD 001 LK	PRŮVOD: 1/2011
E. JAKOBY	131483000
E. JAKOBY	
ČÍSLO KOPIE: 4	ČÍSLO VÝKRESU: 4



Stavba: Rozšíření optické sítě pro rozšíření optické sítě	Dle: Nový Jičín	Dle: Petrvald	Podpis: Miloš Malík
Poslední: Harty	Nový Jičín 3 7/2	Nový Jičín 1:2000	

Nová úložná trasa

PROJEKTANT Ing. Petr	SPRÁVCE Z. Jirák	KONTROLA Ing. Petr	
MÍSTO STAVBY Ostrava - Moškov		PRŮBĚH 12/2011	
AKCE: Rozšíření optické a VN sítě, Letiště Ostrava - Moškov		MÍSTO PO psu VN	
NÁZEV VÝKRESU: Nová nová úložná trasa v trase optické sítě		C. JEDNOTKY 1:10000	
		ČÍSLO VÝKRESU 5	

Evidenční číslo písemnosti: **1/12**
 Vyvěšeno dne: **4.1.2012**
 Bude sňato dne: **19.1.2012**
 Sňato dne:

Úřední razítko OÚ:
ÚBEČNÍ ÚŘAD
742 60 PETRVALD
 Za správnost: **Milose Malíkova**